

令和2年度菊川市 データルーム

-概略版-

☆市のシンボル



市章



市の花「菊」



市の木「茶」

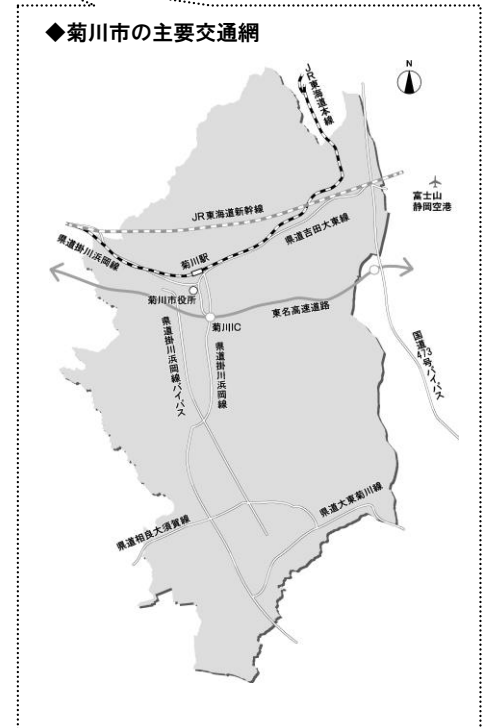
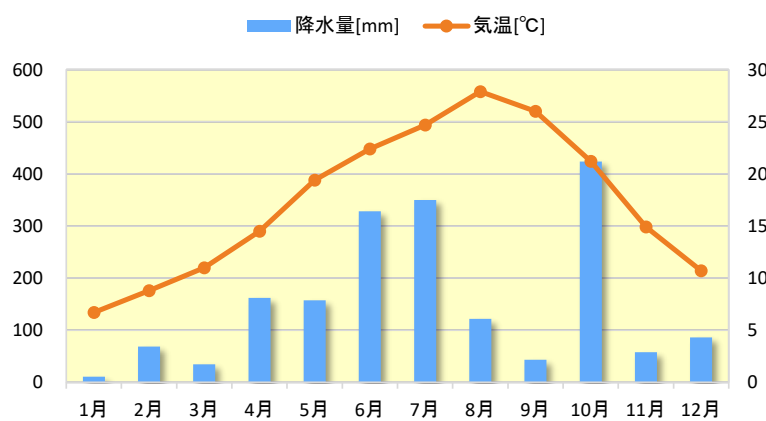


市の鳥「キセキレイ」

☆土地・気象

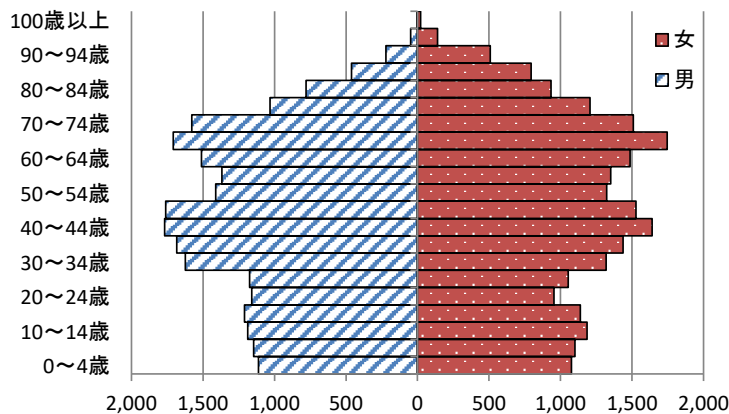
面積	94.19平方キロメートル
経緯度	東経138° 5' 北緯34° 45'
東西	約9km
南北	約17km
隣接市	掛川市・御前崎市・牧之原市・島田市

令和2年度平均気温・降水量

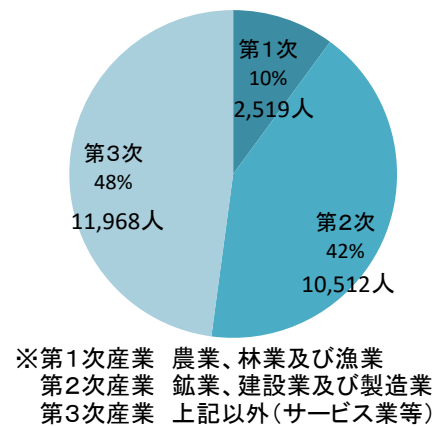


☆人口

総数: 47,547人 (男性24,046人、女性23,501人)
 (令和元年静岡県年齢別人口推計)



産業別就業人口の割合
 (平成27年国勢調査)



☆統計から見る菊川市のくらし

※期間について

令和元年度:平成31年4月～令和2年3月

令和元年:平成31年1月～令和元年12月



住民基本台帳による人口
48,474人
(令和2年3月31日現在)



世帯数
1世帯当たり2.67人
(令和2年3月31日現在)

※総数18,162世帯



高齢者(65歳以上)
3.72人に1人
(令和2年3月31日現在)

※総数13,015人



外国人住民
13人に1人
(令和2年3月31日現在)

※総数3,735人



出生 年間397人
1日1.09人(令和元年度)



死亡 年間469人
1日1.29人(令和元年度)



転入 年間2,359人
1日6.48人(令和元年度)



転出 年間2,111人
1日5.80人(令和元年度)



交通事故 年間248件
1日0.68件(令和元年)



救急出動 年間1,649件
1日4.53件(令和元年)



火災 年間16件
22.8日に1件(令和元年)



ごみ総排出量 年間8,765t
1人あたり年間184kg
(令和元年度)

※家庭系ごみに限る。



認定こども園園児数 1,196人
(令和2年4月1日現在)
保育園園児数 435人
(令和2年4月1日現在)
幼稚園園児数 86人
(令和2年5月1日現在)



公立小学校児童数 2,666人
公立中学校生徒数 1,321人
(令和2年5月1日現在)

令和2年度菊川市データルーム 一 概略版

令和2年8月発行

菊川市データルームは
こちらのQRコードから

発行 菊川市役所
編集 企画財政部企画政策課
静岡県菊川市堀之内61番地

TEL (0537)35-0900

URL <https://www.city.kikugawa.shizuoka.jp/>

