

平成30年度菊川市 データルーム

-概略版-

☆市のシンボル




市章



市の花「菊」



市の木「茶」



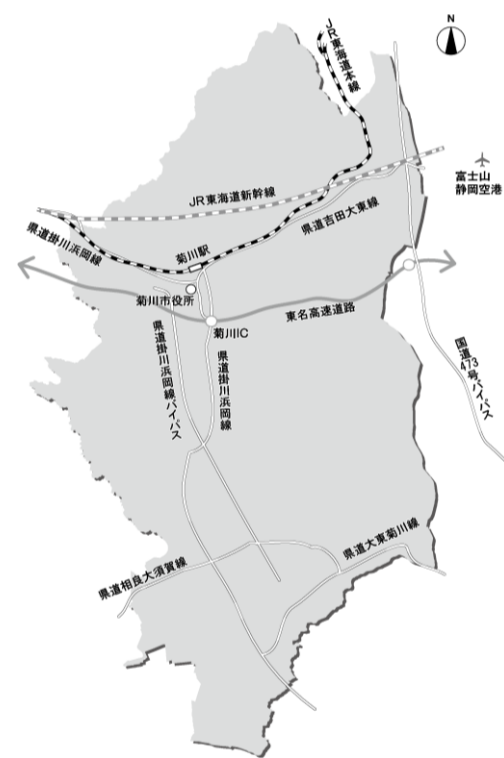
市の鳥「キセキレイ」

☆土地・気象

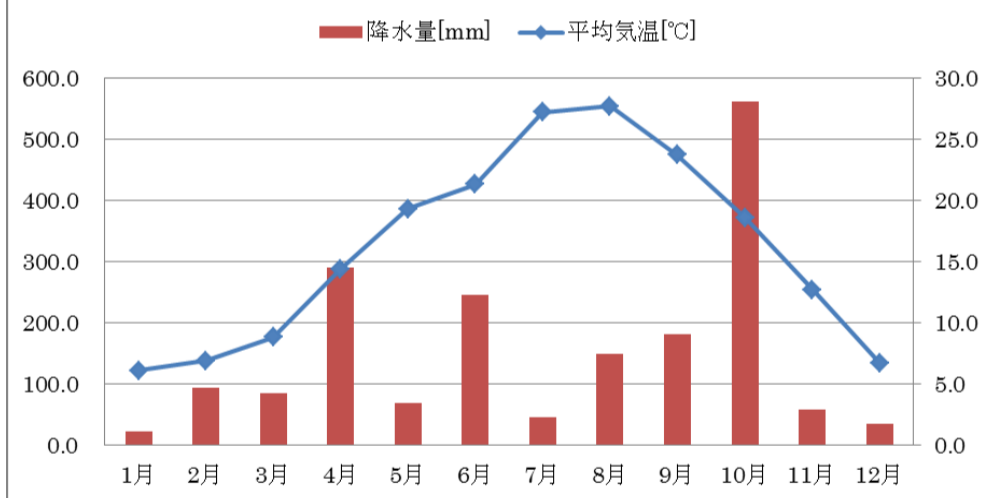
面積	94.19平方キロメートル
経緯度	東経138° 5' 北緯34° 45'
東西	約9km
南北	約17km
隣接市	掛川市・御前崎市・牧之原市・島田市



◆菊川市の主要交通網

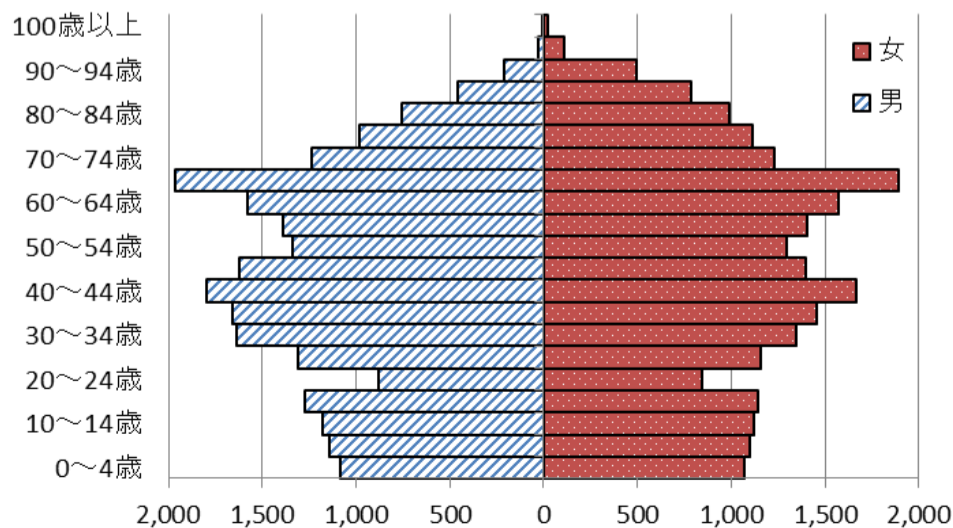


平成29年度平均気温・降水量

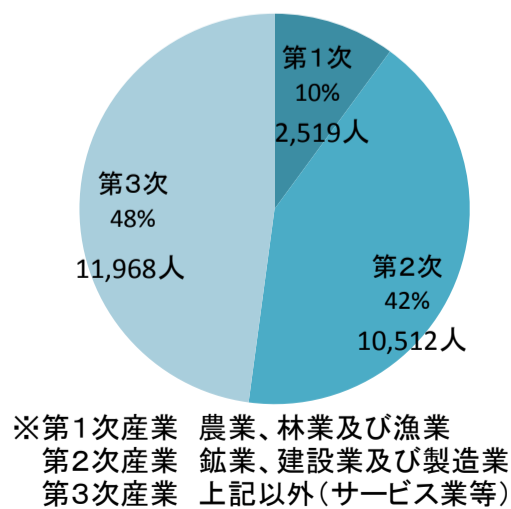


☆人口

総数: 46,894人 (男性23,624人、女性23,270人)
 (平成29年静岡県年齢別推計年報)



産業別就業人口の割合
 (平成27年国勢調査)



☆統計から見る菊川市のくらし

※期間について

平成29年度：平成29年4月～平成30年3月

平成29年：平成29年1月～12月



住民基本台帳による人口
47,850人
(平成30年3月31日現在)



世帯数
1世帯当たり2.77人
(平成30年3月31日現在)
※総数17,293世帯



高齢者(65歳以上)
3.79人に1人
(平成30年3月31日現在)
※総数12,622人



外国人住民
16.37人に1人
(平成30年3月31日現在)
※総数2,923人



出生 年間407人
1日1.12人(平成29年度)



死亡 年間468人
1日1.28人(平成29年度)



転入 年間2,179人
1日5.97人(平成29年度)



転出 年間2,078人
1日5.69人(平成29年度)



交通事故 年間245件
1日0.67件(平成29年)



救急出動 年間1,556件
1日4.26件(平成29年)



火災 年間15件
24.3日に1件(平成29年)



ごみ総排出量 年間8,478t
1人あたり年間177kg
(平成29年度)

※家庭系ごみに限る。



認定こども園園児数 836人
(平成30年4月1日現在)
保育園園児数 782人
(平成30年4月1日現在)
幼稚園園児数 156人
(平成30年5月1日現在)



公立小学校児童数
2,656人
公立中学校生徒数
1,306人
(平成30年5月1日現在)

平成30年度菊川市データルーム 一 概略版 一

平成30年8月発行

菊川市データルームは
こちらのQRコードから

発行 菊川市市役所
編集 企画財政部企画政策課
静岡県菊川市堀之内61番地
TEL (0537)35-0900
URL <https://www.city.kikugawa.shizuoka.jp/>

